



USCITA DI CHIUSURA ATTIVITA' INVERNALE

Domenica 18 Marzo 2018

Malga Coltrondo e Malga Nemes (Alpi Carniche)

Descrizione generale	L'itinerario di questa escursione, anche se relativamente lunga, ci porterà sulle pendici occidentali della Cresta Carnica, da dove potremo ammirare, oltre che la Valle di Sesto sottostante, anche un eccezionale panorama sulle Dolomiti di Sesto ed in particolare sui massicci del Popera, dei Tre Scarperi e della Croda Rossa di Sesto (Rotwand). Gli alpeggi ai margini di queste cime Dolomitiche, sono degli ottimi punti panoramici da cui ammirare le "montagne più belle del Mondo" non a caso dichiarate patrimonio dell'umanità dall'UNESCO.		
Grado di difficoltà	EAI	Medio	
Equipaggiamento Attrezzatura	Scarponi da montagna impermeabili; calzettoni termici e traspiranti; ghette impermeabili; pantaloni in tessuto idrorepellente poco imbottiti; maglietta intima traspirante; pile; giacca a vento impermeabile e non troppo pesante; guanti impermeabili (2 paia); berretto; occhiali da sole ad alta protezione (2 paia); zaino; bastoncini telescopici con rotelle da neve; racchette da neve (ciaspe); ARTVA; borraccia o thermos; crema solare; telo termico; biancheria di ricambio (da lasciare in auto)		
Alimentazione	Pranzo: è previsto il pranzo conviviale di fine attività presso la Malga Nemes. Eventuali snack facilmente digeribili e di rapida assimilazione, (frutta secca, muesli, biscotti secchi, frutta disidratata, cioccolato, barrette energetiche). Thermos con bevande calde		
Tempi	Ore: 5,00	c.a. (soste escluse)	
Dislivelli	Salita m +	364 c.a.	Discesa m - 364 c.a.
Cartografia	Tabacco foglio n. 10 Dolomiti di Sesto		1:25000
	Tabacco foglio n.17 Dolomiti di Auronzo/Comelico		1:25000
Accompagnatori	Vittorio Sandrini		Alberto Rigo, Nicoletta Marchiori
Contatti	Telefono: 334/9008383		dalle ore 21,00 alle 22,30
Luogo e ora di partenza	Parcheggio retro Decathlon Mestre: ore 6,15		
Luogo e ora di rientro	Parcheggio retro Decathlon Mestre ore: 19.30 c.a.		
Mezzo	Pullman (al raggiungimento di un numero sufficiente di partecipanti)		



CLUB ALPINO ITALIANO
Sezione di Mestre
Gruppo Escursionismo "Giulio Giurin"



Note

Sarà ad insindacabile giudizio degli Accompagnatori responsabili ogni variazione di itinerario e/o programma, in funzione dell'innnevamento, delle condizioni atmosferiche e della preparazione del gruppo.

DESCRIZIONE DELL' ITINERARIO

Dal parcheggio del Passo Monte Croce Comelico (1636 m.) di fronte all'albergo Kreuzberg, si prende il segnavia CAI n. 131 (strada mulattiera innevata) che subito inizia a salire per un bosco di abeti rossi e larici.

Si continua in modesta salita fino ad arrivare al bivio (1750 m.) con il sentiero 149 (sbarra di metallo con cartello indicatore).

Si prende a destra il sentiero n. 149 raggiungendo il Col della Croce (1777 m.) e se ne percorre in discesa il versante NE fino ad arrivare, in una piccola radura, al lago dei Rospì (1726 m.).

Di qui si imbecca una carrareccia che in media pendenza e con alcune svolte ci porta alla malga Coltrondo (m 1879), a 2,30 h. circa dalla partenza.

Dopo un breve sosta, si prende il sentiero che con una piccola salita porta ad un pianoro subito sopra la malga (1900 m.); di qui una carrareccia (segnavia CAI 156) costeggia una collina (sulle cui pendici meridionali sorge un ex forte posto a difesa della Croda Rossa di Sesto) e scende lungo il versante Nord della Vallorera (di qui passava lo sbarramento di Passo Monte Croce Comelico facente parte del Vallo Alpino della 2° guerra mondiale).

Arrivati ad una curva a sinistra, si tralascia l'indicazione per il sentiero 156 (eventuale scorciatoia nel bosco) e si prosegue per la strada battuta (attenzione pista per sci di fondo escursionismo) che con alcune curve ci porta sul fondo di una conca dove scorre il torrente Padola.

Seguendo sempre la pista battuta ed il corso del torrente si arriva alla m.ga Nemes, da dove potremo ammirare il panorama sui massicci del Popera, dei Tre Scarperi e della Croda Rossa di Sesto.

Qui faremo il pranzo di fine attività.

Riprendiamo il sentiero 131 che per una strada battuta innevata, in leggera discesa, ci conduce ad una distesa soleggiata (Hochmoos – 1800 m.) .

Seguiamo ora sempre il segnavia 131 che prima per traccia e poi per carrareccia innevata dopo alcuni saliscendi ci porterà di nuovo al Passo Monte Croce Comelico.

CLUB ALPINO ITALIANO – Sezione di Mestre

Via Fiume, 47-a – Mestre – 30171 – Venezia (Ve) -. Tel. 348 41 38 588

e-mail: escursionismo@caimestre.it - internet: www.caimestre.it

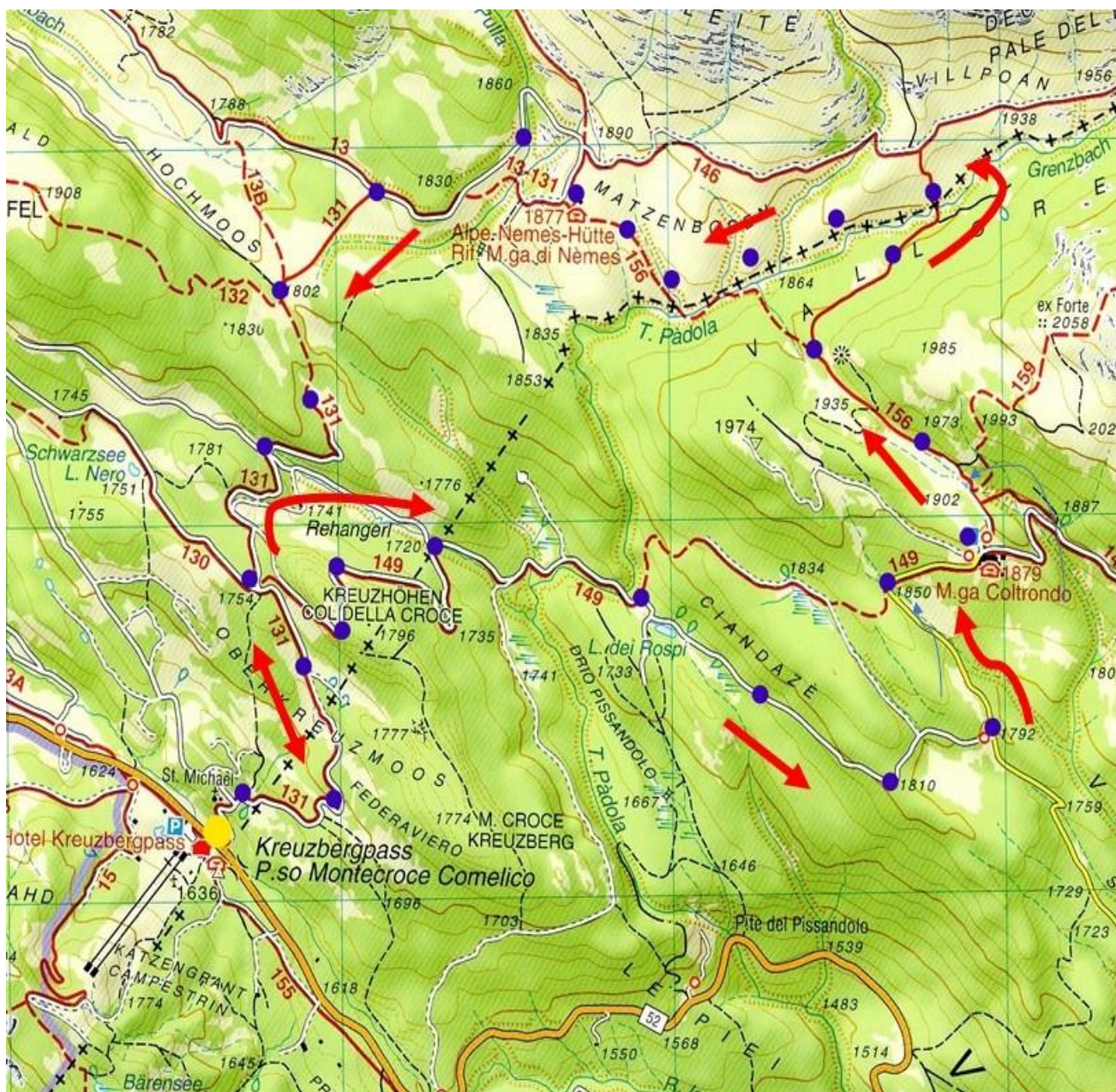
Facebook: <https://www.facebook.com/GruppoEscursionismoGiulioGiurinCaiMestre>



CLUB ALPINO ITALIANO
Sezione di Mestre
Gruppo Escursionismo "Giulio Giurin"



ITINERARIO



CLUB ALPINO ITALIANO – Sezione di Mestre

Via Fiume, 47-a – Mestre – 30171 – Venezia (Ve) - Tel. 348 41 38 588

e-mail: escursionismo@caimestre.it - internet: www.caimestre.it

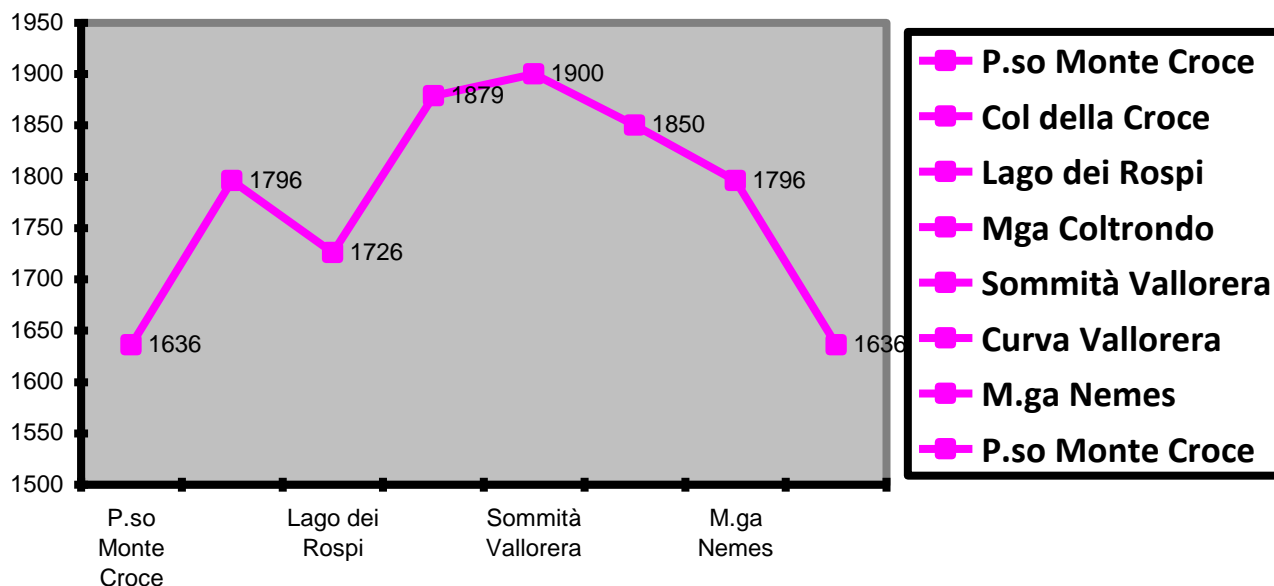
Facebook: <https://www.facebook.com/GruppoEscursionismoGiulioGiurinCaiMestre>



CLUB ALPINO ITALIANO
Sezione di Mestre
Gruppo Escursionismo "Giulio Giurin"



PROFILO ALTIMETRICO



CLUB ALPINO ITALIANO – Sezione di Mestre


Via Fiume, 47-a – Mestre – 30171 – Venezia (Ve) - Tel. 348 41 38 588

e-mail: escursionismo@caimestre.it - internet: www.caimestre.it

Facebook: <https://www.facebook.com/GruppoEscursionismoGiulioGiurinCaiMestre>



CLUB ALPINO ITALIANO
Sezione di Mestre
Gruppo Escursionismo "Giulio Giurin"





CLUB ALPINO ITALIANO

Sezione di Mestre

Gruppo Escursionismo "Giulio Giurin"



REGOLAMENTO E NOTIZIE UTILI PER IL PARTECIPANTE

I seguenti punti illustrano le regole e i criteri per la partecipazione all'escursione:

1. La partecipazione all'escursione è subordinata all'iscrizione, al versamento dell'intera quota stabilita e all'accettazione del presente regolamento.
2. Le iscrizioni devono essere formalizzate in Sede entro le ore 22,00 del mercoledì precedente l'escursione, salvo diversa indicazione definita sul programma. Non sono accettate le iscrizioni telefoniche. Le iscrizioni sono accettate entro i termini prestabiliti, ma possono essere chiuse anticipatamente qualora si raggiunga il numero massimo di iscritti.
3. Al momento dell'iscrizione il partecipante deve dichiarare la condizione di socio in regola con il tesseramento per l'anno in corso, esibendo la tessera personale.
4. I minori dovranno essere accompagnati da persona garante e responsabile.
5. La quota versata all'iscrizione non sarà restituita in caso di mancata partecipazione.
6. Il Responsabile dell'Escursione ha facoltà (e dovere) di escludere dall'escursione i partecipanti che per cause diverse (inadeguato equipaggiamento, precarie condizioni fisiche, inesperienza, ecc.) non diano sufficienti garanzie al superamento delle difficoltà dell'itinerario, senza pregiudizio per loro stessi e per il gruppo.
7. Il Responsabile dell'Escursione si riserva la facoltà di annullare l'escursione in caso di mancato raggiungimento del numero minimo di partecipanti, oppure qualora si presentino situazioni tali da pregiudicarne il buon esito.
Inoltre è possibile che per necessità sia modificato l'itinerario dell'escursione stessa e la logistica (p.e. mezzi di trasporto). Nel caso di annullamento dell'escursione sarà restituita la quota versata, mentre nel caso di modifica dell'itinerario e della logistica la quota potrà essere rivalutata, restituendo parte di quanto versato, se dovuto.
8. L'escursione sarà effettuata conformemente al programma, salvo eventuali variazioni e modifiche comunicate in sede d'iscrizione dal Responsabile dell'Escursione. Qualora sorgano situazioni di precarietà e rischio per i partecipanti o le circostanze lo richiedano, variazioni e modifiche d'itinerario potranno essere apportate durante lo svolgimento dell'Escursione stessa, secondo il giudizio insindacabile del Responsabile dell'Escursione.
9. Il partecipante all'escursione è informato tramite la scheda descrittiva dell'escursione e al momento dell'iscrizione alla stessa in Sede circa le caratteristiche dell'itinerario, le difficoltà e l'equipaggiamento necessario, gli orari, il luogo di ritrovo, e ogni altra informazione ritenuta utile; pertanto, qualora partecipi all'escursione, se ne assume la responsabilità, sollevando al tempo stesso gli organizzatori/Accompagnatori, il Club Alpino Italiano e la Sezione di Mestre per
10. eventuali fatti che possono accadere dovuti a negligenza personale o a dichiarazioni false o parziali soprattutto per quanto riguarda il grado di preparazione e le attitudini psicofisiche.
11. Ai partecipanti sono particolarmente chieste:
 - a. puntualità al ritrovo,
 - b. scrupolosità nel seguire le indicazioni del Responsabile dell'Escursione e degli Accompagnatori,
 - c. prudenza, disponibilità e collaborazione.

Ogni partecipante, durante l'escursione, avrà cura:

- di rimanere unito al resto del gruppo evitando inutili ritardi,
- di non creare situazioni difficili per la propria ed altrui incolumità,
- di non lasciare rifiuti di alcun genere lungo i percorsi e/o nei luoghi di sosta,
- di non asportare o danneggiare la flora presente e/o arrecare disturbo alla fauna presente o incontrata.

CLUB ALPINO ITALIANO – Sezione di Mestre

Via Fiume, 47-a – Mestre – 30171 – Venezia (Ve) - Tel. 348 41 38 588

e-mail: escursionismo@caimestre.it - internet: www.caimestre.it

Facebook: <https://www.facebook.com/GruppoEscursionismoGiulioGiurinCaiMestre>



CLUB ALPINO ITALIANO
Sezione di Mestre
Gruppo Escursionismo "Giulio Giurin"



Non è consentito ad alcuno, salvo esplicita autorizzazione del Responsabile dell'Escursione, l'abbandono della comitiva o la deviazione per altri percorsi.

CLUB ALPINO ITALIANO – Sezione di Mestre

Via Fiume, 47-a – Mestre – 30171 – Venezia (Ve) - . Tel. 348 41 38 588

e-mail: escursionismo@caimestre.it - internet: www.caimestre.it

Facebook: <https://www.facebook.com/GruppoEscursionismoGiulioGiurinCaiMestre>