



## ESCURSIONE ESTIVA

### Domenica 22 Aprile 2018

#### Bivacco ai Loff (Prealpi Trevigiane)

<b>Descrizione generale</b>	Posto su posizione dominante sulla valle di Cison il bivacco ai Loff è divenuto nel tempo probabilmente una delle mete escursionistiche più note e visitate fra quelle della zona grazie a percorsi che lo rendono facilmente raggiungibile e al remunerativo contesto ambientale circondato da vedute sulla val Belluna ed alcune fra le principali vette dolomitiche.		
<b>Grado di difficoltà</b>	E	Escursionistico	
<b>Equipaggiamento Attrezzatura</b>	Scarponi da montagna impermeabili; Calzettoni termici e traspiranti; Pantaloni in tessuto da montagna lunghi; Maglietta intimo traspirante; Pile; Giacca a vento impermeabile e non troppo pesante; Guanti; Berretto; Occhiali da sole ad alta protezione; Zaino; Bastoncini telescopici (consigliati); Borraccia o Thermos; Crema solare; Telo Termico; Pronto soccorso personale; Macchina fotografica; Biancheria di ricambio (da lasciare in auto).		
<b>Alimentazione</b>	Pranzo al sacco composto da cibi leggeri, facilmente digeribili e di rapida assimilazione, energetici e nutrienti (frutta secca, muesli, biscotti secchi, frutta disidratata, cioccolato, barrette energetiche). Acqua, succhi di frutta (evitare <b>in assoluto</b> le bevande alcoliche).		
<b>Tempi</b>	<b>ore: 5.00</b>	c.a. (incluse le soste)	
<b>Dislivelli</b>	<b>Salita m +</b>	433	<b>Discesa m -</b> 433
<b>Cartografia</b>	Tabacco: - foglio n. 068 Prealpi Trevigiane e Bellunesi M. Cesen - Col Visentin - scala 1.25.000		
<b>Accompagnatori</b>	Sandrini Vittorio ASE	Marchiori Nicoletta ASE	Pesce Sonia ASE
<b>Contatti</b>	334-9008383	340-3415854	333-8542511
<b>Luogo e ora di partenza</b>	Mestre, ore 08:00 parcheggio Decathlon Via Don Peron (zona Auchan)		
<b>Luogo e ora di arrivo</b>	Mestre, ore 18:00 parcheggio Decathlon Via Don Peron (zona Auchan)		
<b>Mezzo</b>	Auto proprie		
<b>Note</b>	Sarà ad insindacabile giudizio degli Accompagnatori responsabili ogni variazione di itinerario e/o programma, in funzione delle condizioni atmosferiche e della preparazione del gruppo.		



**CLUB ALPINO ITALIANO**  
Sezione di Mestre  
**Gruppo Escursionismo "Giulio Giurin"**



---

## DESCRIZIONE ITINERARIO

Il Passo San Boldo (701 m), luogo di inizio della nostra escursione, è famoso per le sue gallerie scavate nei tornanti dagli austriaci durante la prima Guerra Mondiale. Chiamata anche come la Strada dei Cento Giorni l'opera fu realizzata in tempi brevi, in quanto gli austriaci avevano capito l'importanza strategica di questo valico.

È un valico che mette in comunicazione i due versanti delle Prealpi Bellunesi centrali, ovvero la Valmareno, in provincia di Treviso, e la Valbelluna, in provincia di Belluno.

Nei pressi del ristorante Laris si segue sv 991 in strada prima asfaltata e poi cementata, che prosegue in salita verso Ovest arrivando fino alla località Campo a circa 880 m.

Prima del parcheggio per auto, che si incontra sulla sinistra, si gira a destra per la strada bianca che prosegue tra gli ampi prati pianeggianti, in direzione del Passo della Scaletta, fino a raggiungere Casera Favalezza.

Trascurando ora le indicazioni per il Passo della Scaletta si prosegue lungo il sentiero sv 991 che, a zig zag, salendo nel bosco di betulla, nocciolo e faggio, si inerpica fino ad una cresta che si stacca da Cima Agnelezze e da dove si può ammirare uno stupendo panorama sul sottostante Passo della Scaletta, sulla valle di San Boldo (Valmareno) e più in generale sulla pianura trevigiana.

Si continua in quota, percorrendo il ripido versante meridionale di Cima Agnelezze, sempre per sentiero ben tracciato, fino ad arrivare ad una "forcelletta" posta a quota 1124 m., ampia sella prativa denominata Sella dei Bomboi e caratterizzata da un crocevia di sentieri che giungono da Casera Costacurta, da Casera Vallon Scuro nonché dall'omonima cima.

Si prosegue in leggera discesa per il sv 991 raggiungendo in breve tempo il Bivacco dei Loff, 1134 m; il panorama è ammirevole sia verso la pianura trevigiana, sia verso le selvagge valli sottostanti.

Il Bivacco dei Loff, ovvero "dei lupi", fu ideato da un gruppo di amici di Cison di Valmarino alla fine degli anni Sessanta e ufficialmente inaugurato il 22 novembre 1970. Il bivacco, costruito sotto al cosiddetto "Crodon del Gevero" e di fronte al ripido versante che scende verso valle, ricorda un nido d'aquila.

L'itinerario di ritorno segue dapprima lo stesso sentiero sv. 991 fino alla sella a quota 1124 m, per poi deviare lungo il sentiero sv. 02 che, con percorso pianeggiante in direzione nord, conduce in breve ai prati della piccola Casera di Costa Curta (1075 m).

Il panorama qui si apre in direzione nord verso le Dolomiti Bellunesi (imponente la visione del gruppo della Schiara e del Monte Serva, che dominano la Valbelluna), mentre in direzione Est lo sguardo spazia sul gruppo del Col Nudo-Cavallo.

Il sentiero, ora diventato carrareccia, inizia quindi a scendere nel bosco fino a raggiungere Passo di San Boldo.

---

**CLUB ALPINO ITALIANO – Sezione di Mestre**

Via Fiume, 47-a – Mestre – 30171 – Venezia (Ve) - Tel. 348 41 38 588

e\_mail: [escursionismo@caimestre.it](mailto:escursionismo@caimestre.it) - internet: [www.caimestre.it](http://www.caimestre.it)

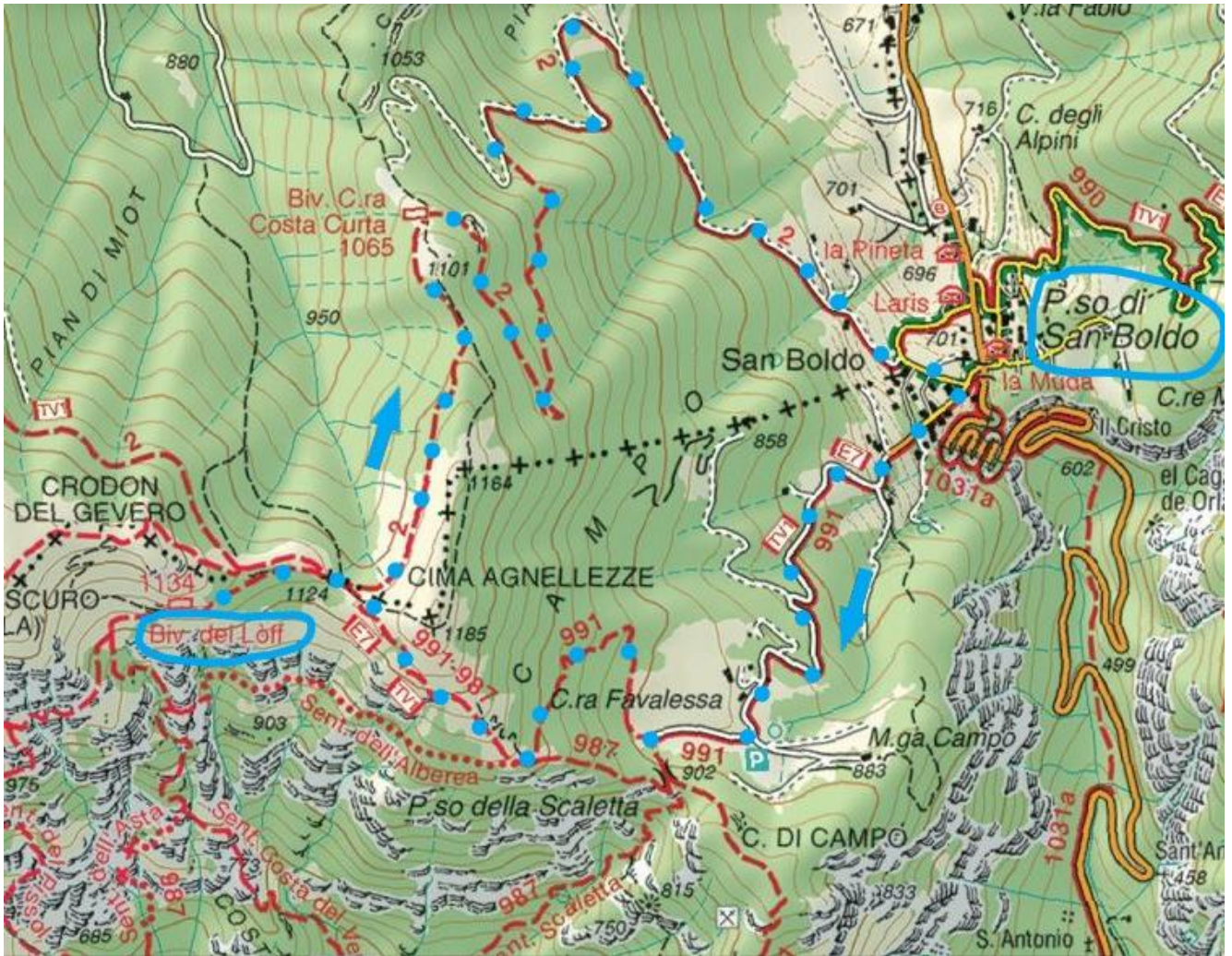
facebook: <https://www.facebook.com/GruppoEscursionismoGiulioGiurinCaiMestre>



**CLUB ALPINO ITALIANO**  
Sezione di Mestre  
**Gruppo Escursionismo "Giulio Giurin"**



## ITINERARIO



**CLUB ALPINO ITALIANO – Sezione di Mestre**

Via Fiume, 47-a – Mestre – 30171 – Venezia (Ve) - Tel. 348 41 38 588

e\_mail: [escursionismo@caimestre.it](mailto:escursionismo@caimestre.it) - internet: [www.caimestre.it](http://www.caimestre.it)

facebook: <https://www.facebook.com/GruppoEscursionismoGiulioGiurinCaiMestre>


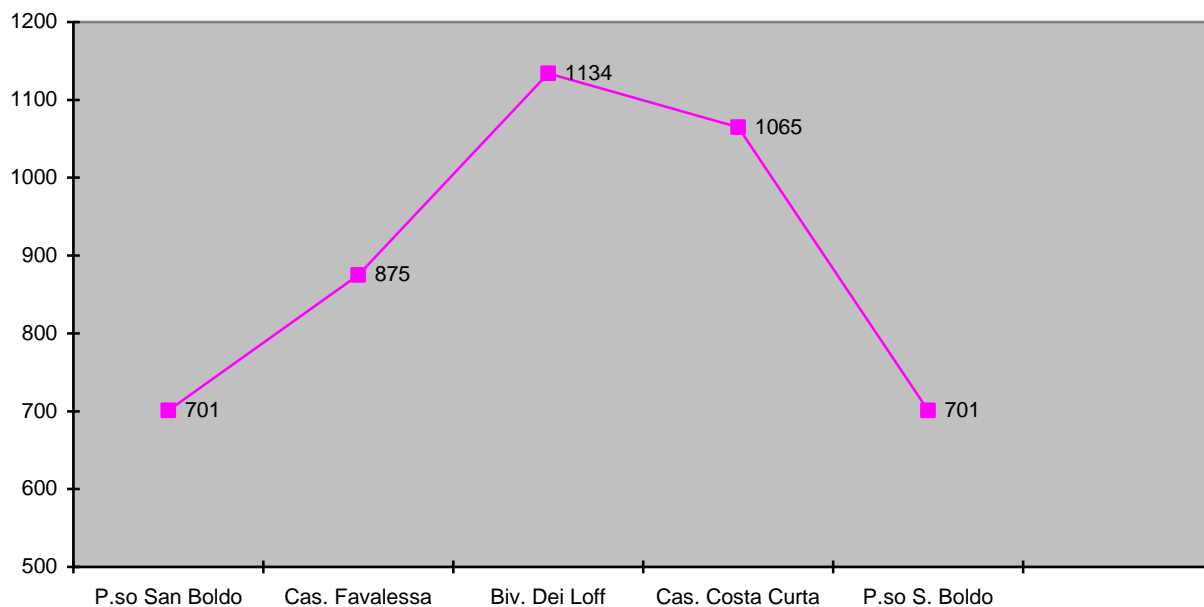




**CLUB ALPINO ITALIANO**  
Sezione di Mestre  
**Gruppo Escursionismo "Giulio Giurin"**



## PROFILO ALTIMETRICO



Bivacco dei Loff



# CLUB ALPINO ITALIANO

## Sezione di Mestre

### Gruppo Escursionismo "Giulio Giurin"



#### REGOLAMENTO E NOTIZIE UTILI PER IL PARTECIPANTE

I seguenti punti illustrano le regole e i criteri per la partecipazione all'escursione:

1. La partecipazione all'escursione è subordinata all'iscrizione, al versamento dell'intera quota stabilita e all'accettazione del presente regolamento.
2. Le iscrizioni devono essere formalizzate in Sede entro le ore 22,00 del mercoledì precedente l'escursione, salvo diversa indicazione definita sul programma. Non sono accettate le iscrizioni telefoniche. Le iscrizioni sono accettate entro i termini prestabiliti, ma possono essere chiuse anticipatamente qualora si raggiunga il numero massimo di iscritti.
3. Al momento dell'iscrizione il partecipante deve dichiarare la condizione di socio in regola con il tesseramento per l'anno in corso, esibendo la tessera personale.
4. I minori dovranno essere accompagnati da persona garante e responsabile.
5. La quota versata all'iscrizione non sarà restituita in caso di mancata partecipazione.
6. Il Responsabile dell'Escursione ha facoltà (e dovere) di escludere dall'escursione i partecipanti che per cause diverse (inadeguato equipaggiamento, precarie condizioni fisiche, inesperienza, ecc.) non diano sufficienti garanzie al superamento delle difficoltà dell'itinerario, senza pregiudizio per loro stessi e per il gruppo.
7. Il Responsabile dell'Escursione si riserva la facoltà di annullare l'escursione in caso di mancato raggiungimento del numero minimo di partecipanti, oppure qualora si presentino situazioni tali da pregiudicarne il buon esito. Inoltre è possibile che per necessità sia modificato l'itinerario dell'escursione stessa e la logistica (p.e. mezzi di trasporto). Nel caso di annullamento dell'escursione sarà restituita la quota versata, mentre nel caso di modifica dell'itinerario e della logistica la quota potrà essere rivalutata, restituendo parte di quanto versato, se dovuto.
8. L'escursione sarà effettuata conformemente al programma, salvo eventuali variazioni e modifiche comunicate in sede d'iscrizione dal Responsabile dell'Escursione. Qualora sorgano situazioni di precarietà e rischio per i partecipanti o le circostanze lo richiedano, variazioni e modifiche d'itinerario potranno essere apportate durante lo svolgimento dell'Escursione stessa, secondo il giudizio insindacabile del Responsabile dell'Escursione.
9. Il partecipante all'escursione è informato tramite la scheda descrittiva dell'escursione e al momento dell'iscrizione alla stessa in Sede circa le caratteristiche dell'itinerario, le difficoltà e l'equipaggiamento necessario, gli orari, il luogo di ritrovo, e ogni altra informazione ritenuta utile; pertanto, qualora partecipi all'escursione, se ne assume la responsabilità, sollevando al tempo stesso gli organizzatori/Accompagnatori, il Club Alpino Italiano e la Sezione di Mestre per eventuali fatti che possono accadere dovuti a negligenza personale o a dichiarazioni false o parziali soprattutto per quanto riguarda il grado di preparazione e le attitudini psicofisiche.
10. Ai partecipanti sono particolarmente chieste:
  - a. puntualità al ritrovo,
  - b. scrupolosità nel seguire le indicazioni del Responsabile dell'Escursione e degli Accompagnatori,
  - c. prudenza, disponibilità e collaborazione.

Ogni partecipante, durante l'escursione, avrà cura:

- di rimanere unito al resto del gruppo evitando inutili ritardi,
- di non creare situazioni difficili per la propria ed altrui incolumità,
- di non lasciare rifiuti di alcun genere lungo i percorsi e/o nei luoghi di sosta,
- di non asportare o danneggiare la flora presente e/o arrecare disturbo alla fauna presente o incontrata.

**Non è consentito ad alcuno, salvo esplicita autorizzazione del Responsabile dell'Escursione, l'abbandono della comitiva o la deviazione per altri percorsi.**

**CLUB ALPINO ITALIANO – Sezione di Mestre**

Via Fiume, 47-a – Mestre – 30171 – Venezia (Ve) - Tel. 348 41 38 588

e\_mail: [escursionismo@caimestre.it](mailto:escursionismo@caimestre.it) - internet: [www.caimestre.it](http://www.caimestre.it)

facebook: <https://www.facebook.com/GruppoEscursionismoGiulioGiurinCaiMestre>